



SEZNAM DOTČENÝCH POZEMKŮ
K Ú. STARÝ HARCOV, LIBEREC
TRVALÝ ZÁBOR

	PARCELA č.	VÝMĚRA m2
15	38/1	185,5
21	192	2,0
22	177	2,5
23	279/66	1,5
24	279/12	1,0




K.Ú. STARÝ HARCOV, LIBEREC
DOČASNÝ ZÁBOR

	PARCELA č.	VÝMĚRA m2
26	38/1	8,5
27	279/66	2,0





EVROPSKÁ UNIE
Evropský fond pro regionální rozvoj
Integrovaný regionální operační program



MINISTERSTVO
PRO MÍSTNÍ
ROZVOJ ČR

SO 102 - ÚSEK UL. ZVOLENSKÁ - UL. HRUBÍNOVA
SO 402 - CLONOVÉ NASVÍCENÍ MÍST PRO PRECHÁZENÍ (není součástí SP)

vypracoval:	Ing. J. Nýdřlová		
zodp. projektant:	Ing. Z. Nýdřle		
objednatel:	STATUTÁRNÍ MĚSTO LIBEREC		
akce:	ZVÝŠENÍ BEZPEČNOSTI DOPRAVY V LIBERCI LOKALITA SVOBODY		čísł.zak.: 14-16 stupeň: DSP datum: 03/16 měřítko: M 1 : 500
příloha:	ZÁKRES STAVBY DO KATASTRÁLNÍ MAPY		čísł.výkr. čísł.soupr. B.7.